


Piotr Krok

.....
imię i nazwisko
radnego Powiatu Tarnogórskiego

STAROSTWO POWIATOWE w Tarnowskich Górach KANCELARIA	
Wpłynęło	17. 03. 2026
L.dz.	11574/2026
Podpis	

16.03.2026 r.

.....
data

ZAPYTANIE¹

Na podstawie art. 21 ust. 11 ustawy z dnia 5 czerwca 1998 roku o samorządzie powiatowym

składam zapytanie w sprawie:

LOKALIZACJI PROJEKTU ŚWIATŁOWODU W KRAWĘDZI DROGI POWIATOWEJ

1. Krótkie przedstawienie stanu faktycznego:

W ubiegłym roku przy wsparciu środków rządowych został wyremontowany a w zasadzie wybudowany odcinek drogi powiatowej łączącej Nową Wieś Tworowską z Hanuskiem. Obecnie w podbudowie urządzonego pobocza kilkanaście do kilkudziesięciu centymetrów od skraju jezdni przebiegać ma sieć światłowodowa – jak oznaczono w terenie i przedstawiono na załączonych zdjęciach podkolorowanymi palikami.

2. Pytania:

Czy istnieje możliwość przesunięcia w kierunku lasu przebiegu sieci światłowodowej ?


Uważam że na tym odcinku droga otoczona jest setkami hektarów lasów i trudno mi zrozumieć konieczność naruszenia a w konsekwencji uszkodzenia nowej jezdni asfaltowej spowodowanej wykopem pod światłowód.

Proszę o spowodowanie odstępstwa i przesunięcie projektowanej sieci światłowodowej w kierunku lasu.

Załączniki :

3 zdjęcia strasy światłowodu

Mapa przebiegu sieci


.....
podpis

¹ zapytania składa się w sprawach aktualnych problemów powiatu, a także w celu uzyskania informacji o konkretnym stanie faktycznym



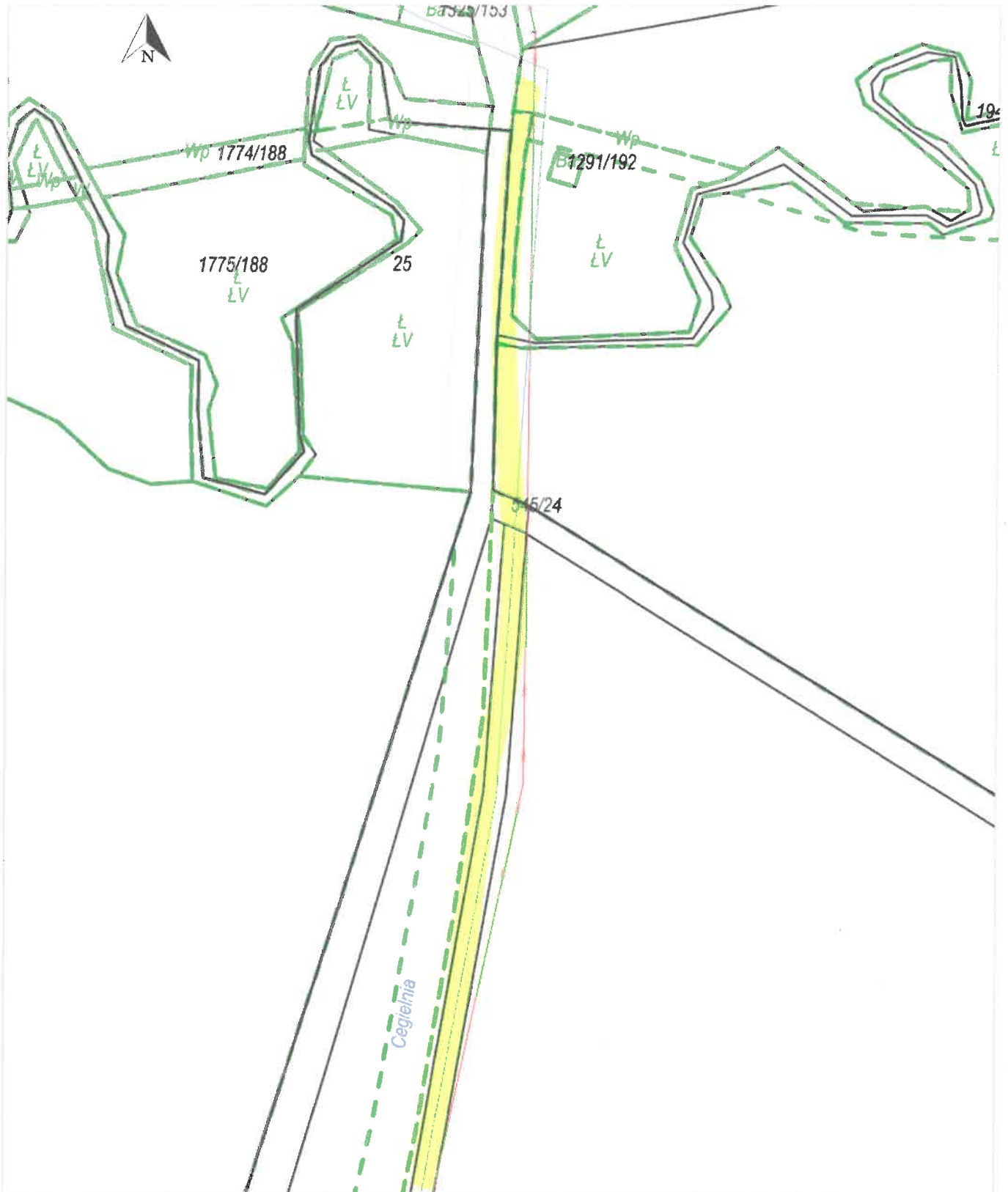




Wydruk z systemu WebEwid





skala 1: 1 000
układ współrzędnych 2000 strefa 6 (18°)

x = 5598612.62, y = 6553878.52



x = 5598398.56, y = 6553699.73
Brynek, Tworóg | Hanusek, Tworóg | Nowa Wieś Tworowska, Tworóg

Legenda

-  Granice obrębów
- Nazwy konturów klasyf
- Nazwy użytków
- Nazwy ulic
-  Granice konturów klasyf
-  Granice użytków
- Numery działek
-  Granice działek