

BR 0003.61.2026

Piotr Krok

.....  
imię i nazwisko  
radnego Powiatu Tarnogórskiego

STAROSTWO POWIATOWE w Tarnowskich Górach KANCELARIA	
Wpłynęło	30.04.2026
L.dz.	18940/2026/21
zał.	
Podpis	

29.04.2026 r.

.....  
data

## INTERPELACJA<sup>1</sup>

Na podstawie art. 21 ust. 10 ustawy z dnia 5 czerwca 1998 roku o samorządzie powiatowym

składam interpelację w sprawie

**CZĄSTKOWEJ NAPRAWY NAWIERZCHNI JEZDNI  
PRZY WEJŚCIU I WJEŹDZIE NA CMENTARZ KOMUNALNY W BORUSZOWICACH**

.....  
1. Krótkie przedstawienie stanu faktycznego:

Nawierzchnia jezdni ul. Kaletniańskiej w Boruszowicach została bardzo dobrze wyremontowana. W ubiegłym roku ZUK Tworóg wykonał kostkę brukową na alejkach cmentarza w Boruszowicach. Wystarczy niewielki deszcz a cała woda zbiera się między bramą cmentarza a skrajem jezdni asfaltowej.

2. Pytania wynikające z interpelacji

Zwracam się z ważną interpelacją o wyasfaltowanie odcinka pomiędzy krawędzią jezdni a bramą cmentarną w celu poprawy komfortu korzystania z cmentarza. Kondukt pogrzebowy w czasie niepogody staje w wodzie, najbliżsi i uczestnicy ceremonii nie potrafią przejść na cmentarz. Powoduje to w czasie niepogody dość nieprzyjemne sytuacje. Jednocześnie uważam że dobrze byłoby wysypać frezem miejsce parkingowe przy poboczu jezdni.

Załącznik :

Mapa i zdjęcie lotnicze z zaznaczonym na czerwono terenem przejścia z jezdni na cmentarz



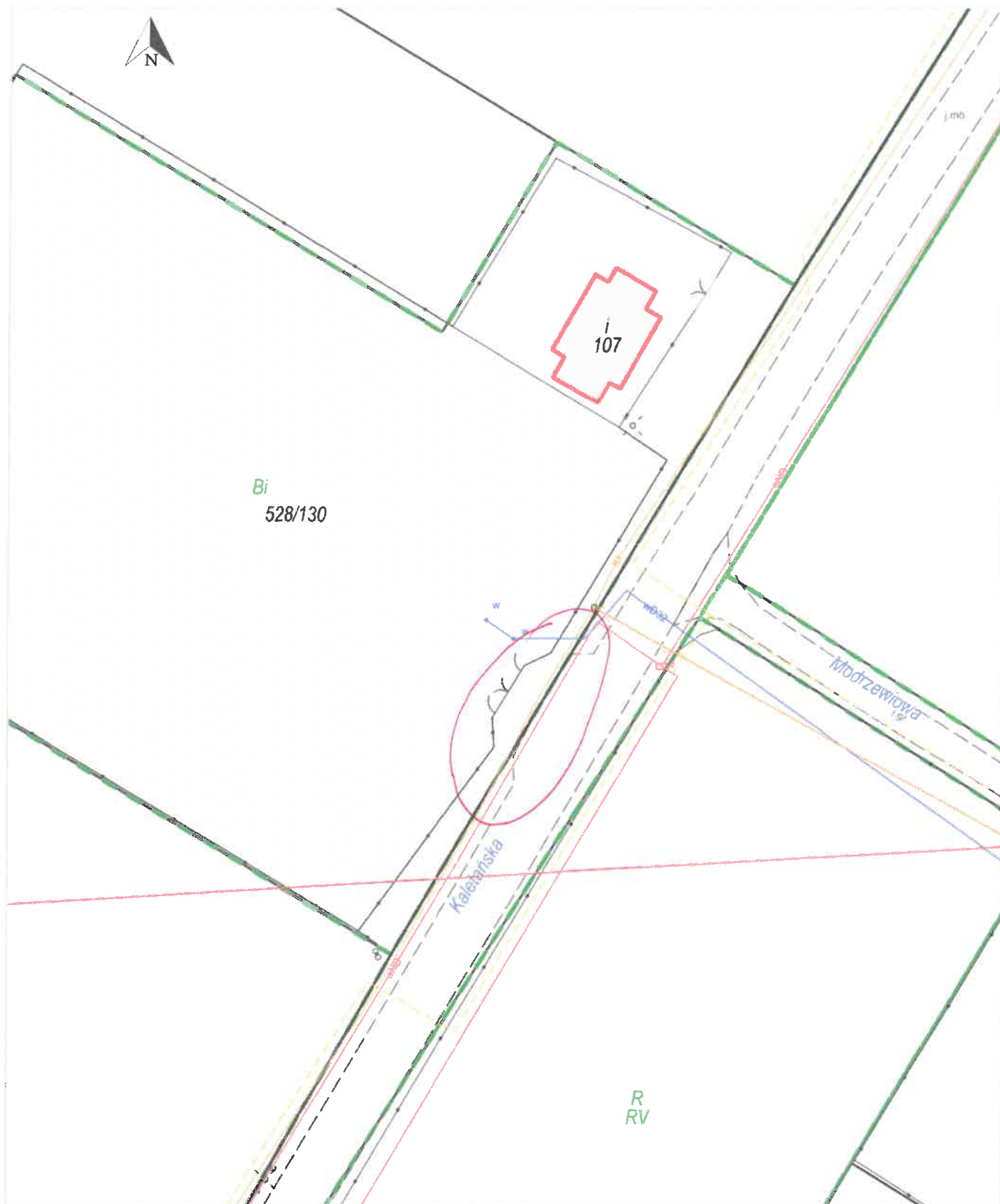
.....  
podpis

<sup>1</sup> zgodnie z ustawą o samorządzie powiatowym interpelacja dotyczy spraw o istotnym znaczeniu dla powiatu. Interpelacja powinna zawierać krótkie przedstawienie stanu faktycznego będącego jej przedmiotem oraz wynikające z niej pytania.

# Wydruk z systemu WebEwid






skala 1: 500  
układ współrzędnych 2000 strefa 6 (18°)

x = 5598250.18, y = 6554922.57



x = 5598143.15, y = 6554833.17  
Boruszowice, Tworóg | Hanusek, Tworóg

## Legenda

-  Granice obszarów
- Nazwy konturów klasyfikacyjnych
- Nazwy użytkowników
- Nazwy ulic
-  Budynek wybudowany
-  Granice konturów klasyfikacyjnych
-  Granice użytkowników
- Numeracja działek
-  Granice działek

# Wydruk z systemu WebEwid






skala 1: 500  
układ współrzędnych 2000 strefa 6 (18°)

x = 5598250.18, y = 6554922.57



x = 5598143.15, y = 6554833.17  
Boruszowice, Tworóg | Hanusek, Tworóg

## Legenda

-  Granice obszarów
- Nazwy konturów klasyf.
- Nazwy użytków
- Nazwy ulic
-  Budynek wybudowany
-  Granice konturów klasyf
-  Granice użytków
- Numery działek
-  Granice działek